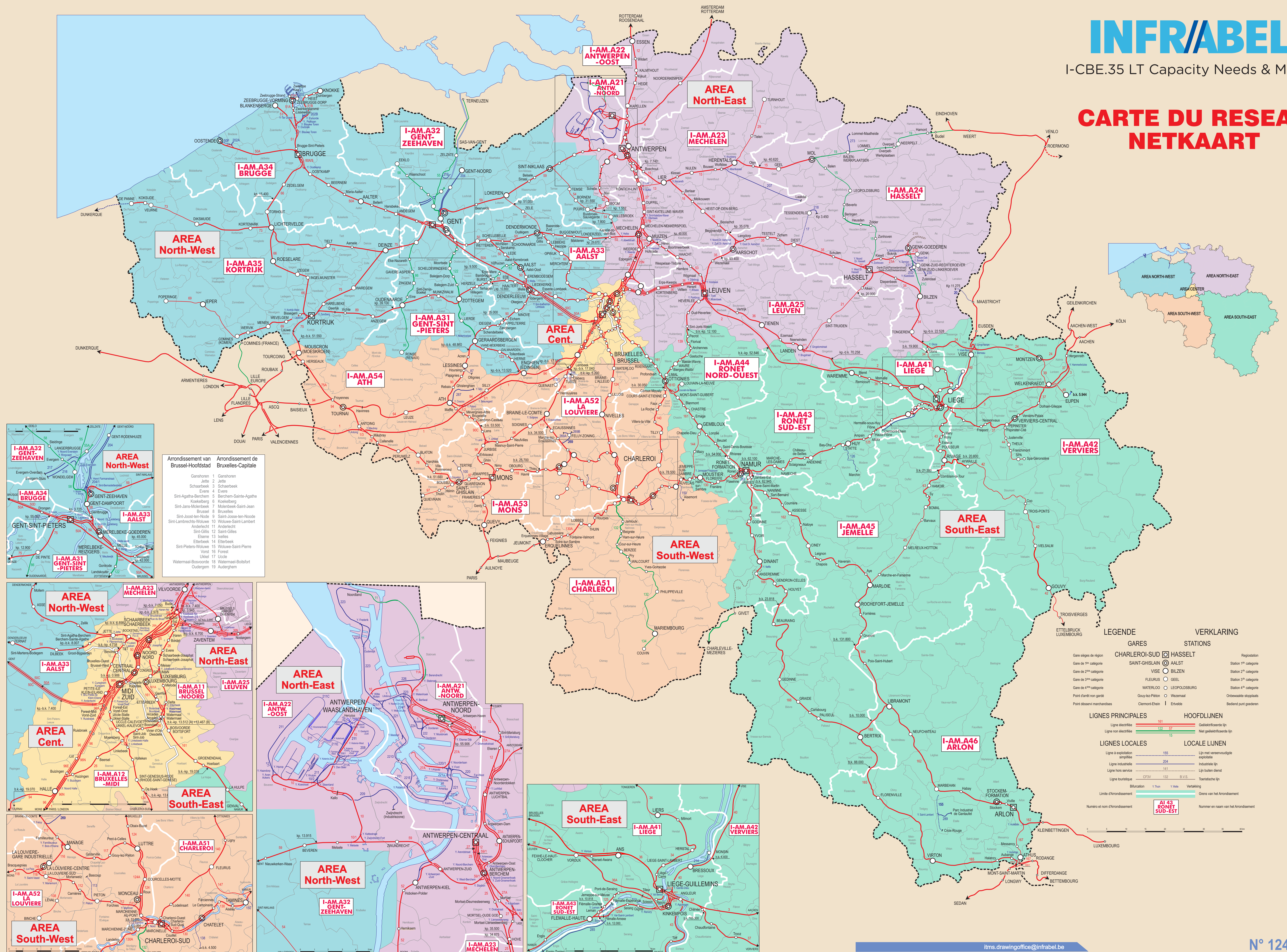
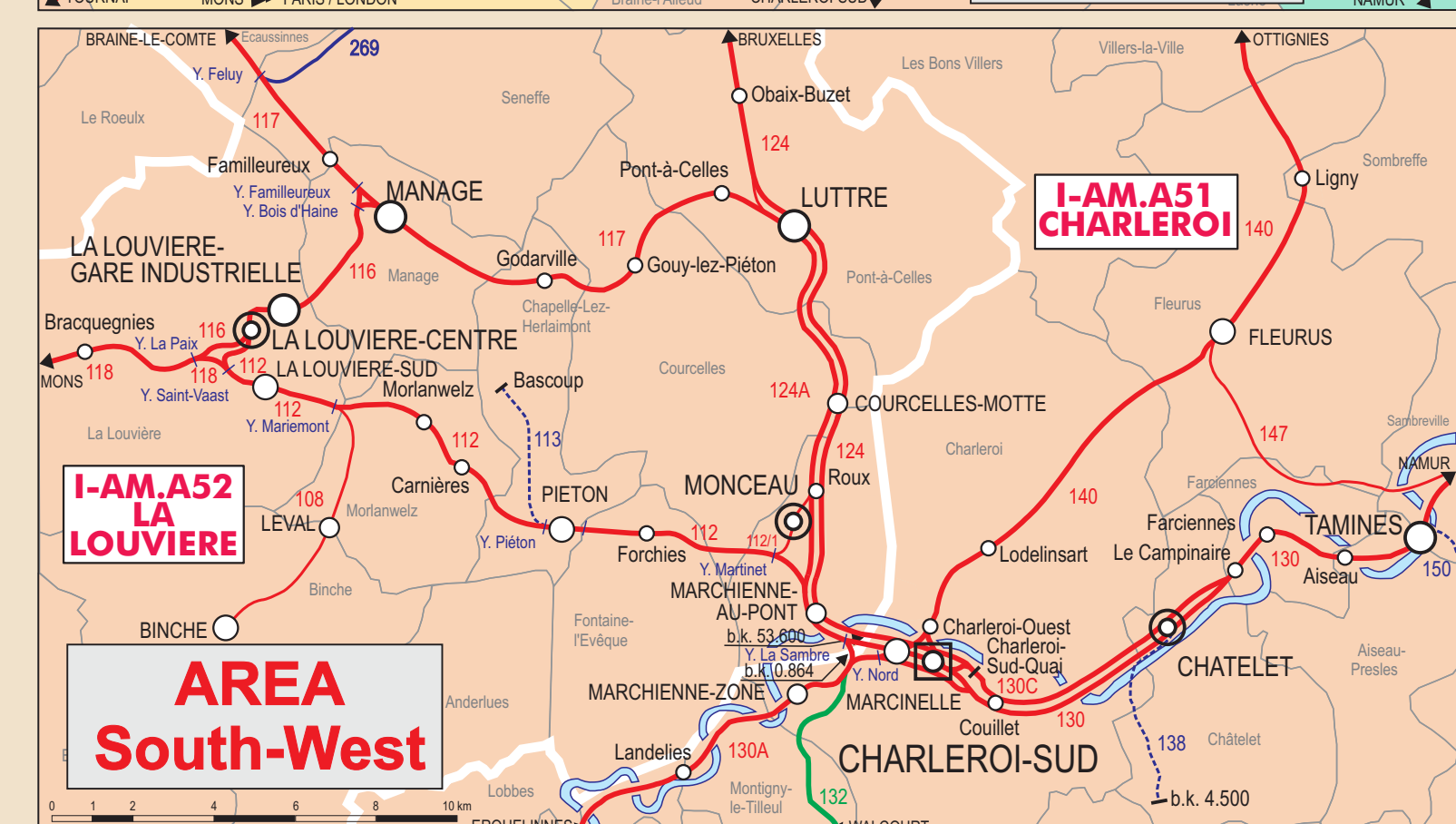
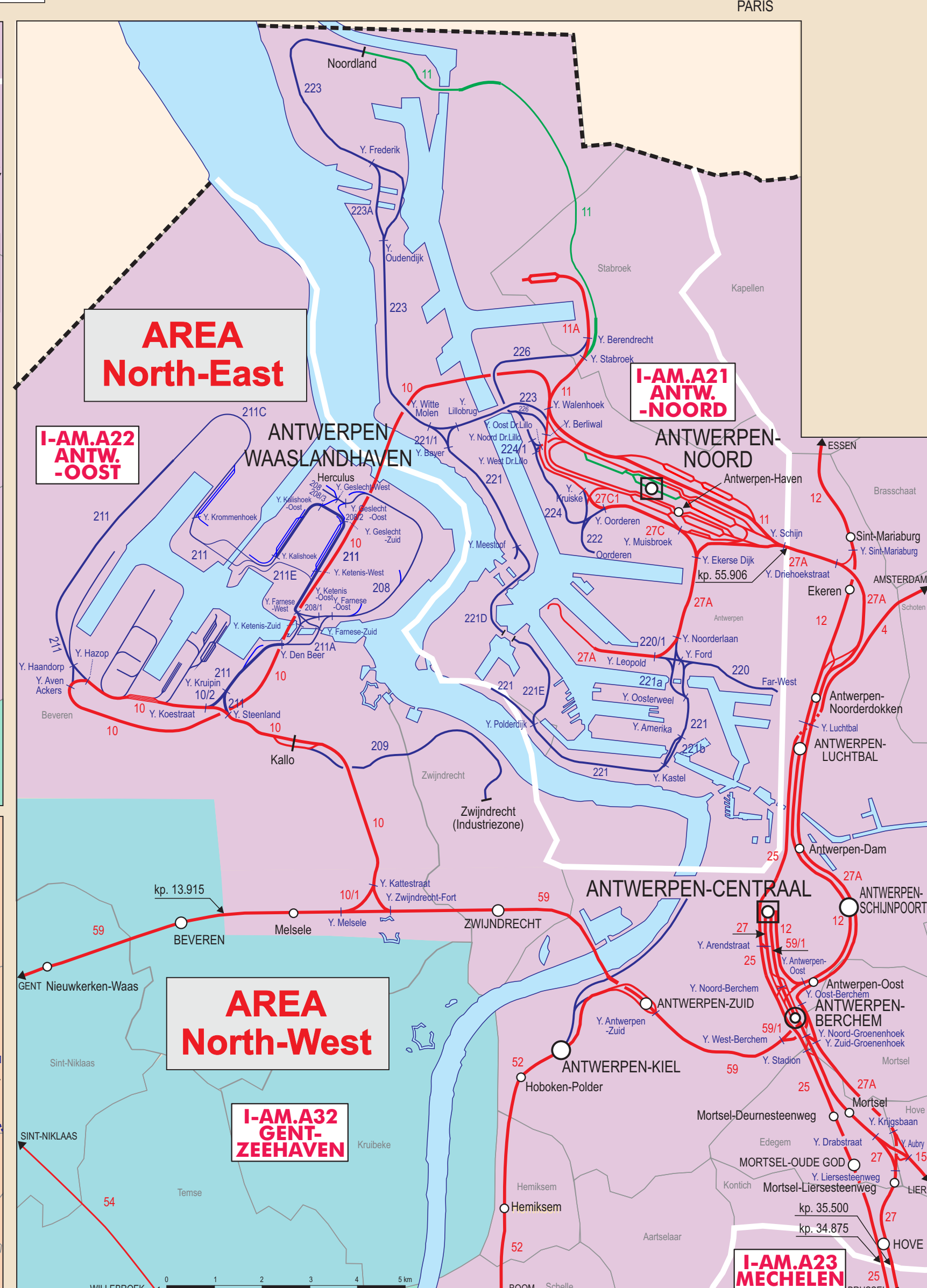
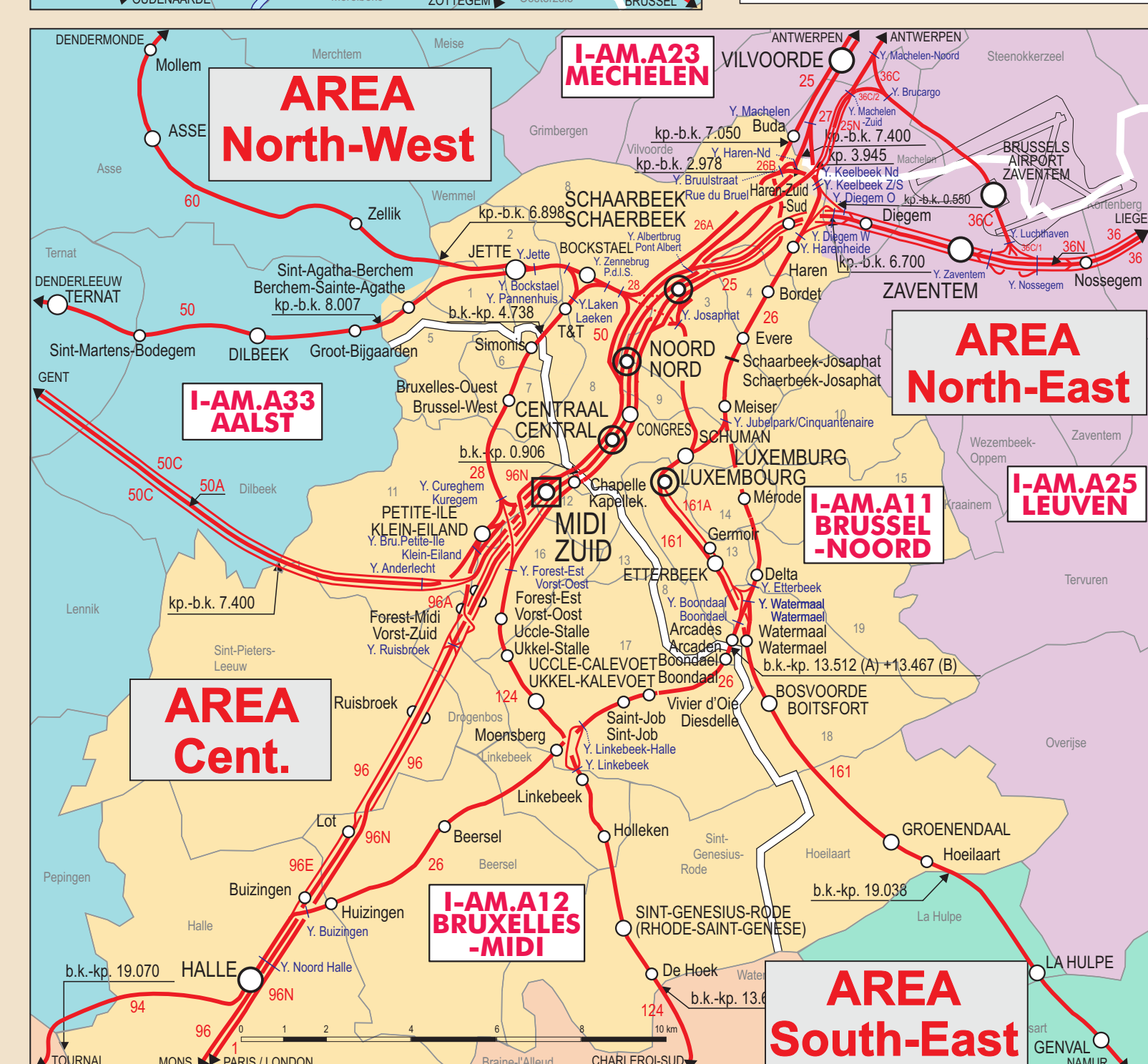


CARTE DU RESEAU NETKAART



Arrondissement van Brussel-Hoofdstad	Arrondissement de Bruxelles-Capitale
Ganshoren 1	Ganshoren 1
Jette 2	Jette 2
Schaarbeek 3	Schaarbeek 3
Evere 4	Evere 4
Sint-Agatha-Berchem 5	Berchem-Sainte-Agathe 5
Sint-Jans-Molenbeek 6	Koniksborg Molenbeek-Saint-Jean 6
Brussel 7	Bruxelles 7
Sint-Jooselen-Noode 8	Saint-Josse-ten-Noode 8
Sint-Lambrechts-Woluve 9	Woluwe-Saint-Lambert 9
Anderlecht 10	Anderlecht 10
Sint-Gillis 11	Saint-Gilles 11
Elsene 12	Elsene 12
Etterbeek 13	Etterbeek 13
Sint-Pieters-Woluve 14	Woluwe-Saint-Pierre 14
Vorst 15	Forest 15
Ukkel 16	Ukkel 16
Watermaal-Bosvoorde 17	Watermaal-Bosfort 17
Oudergem 18	Oudergem 18
19	Auderghem 19



LEGENDE	VERKLARING
GARES	STATIONS
Gare siège de région	Regionstation
Gare de 1 ^{re} catégorie	Station 1 ^{re} catégorie
Gare de 2 ^{de} catégorie	Station 2 ^{de} catégorie
Gare de 3 ^{de} catégorie	Station 3 ^{de} catégorie
Gare de 4 ^{de} catégorie	Station 4 ^{de} catégorie
Gare d'arrêt non garde	Onbemande stopplaats
Point desservi marchandises	Onbemande stopplaats
	Chermond-Etain
	Entwede
	Bedrijfs puit goederen
LIGNES PRINCIPALES	HOOFDLIJNEN
Ligne électrifiée	Gaëlektrificeerde lijn
Ligne non électrifiée	Niet-gaëlektrificeerde lijn
LIGNES LOCALES	LOCALE LIJNEN
Ligne à exploitation simplifiée	Lijn met vereenvoedigde exploitatie
Ligne industrielle	Industriële lijn
Ligne hors service	Lijn buiten dienst
Ligne touristique	Toeristische lijn
	Bifurcation
	Y-train
	Y-lijn
	Verknijping
	Grens van het Arrondissement
Numéro et nom d'arrondissement	Nummer en naam van het Arrondissement